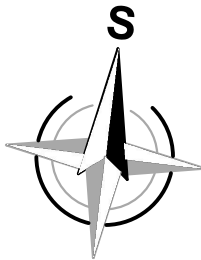


LEGENDA IS:

- STAV
- SILOVÉ VEDENÍ PODZEMNÍ NN do 1 kV – ČEZ
 - KABELOVÁ TRASA 6kV – OŘ HKR_SEE (SŽ)
 - NEPROVOZOVANÉ KABELY – SPRÁVA ŽELEZNIC
 - KABELOVÁ TRASA – SPRÁVA ŽELEZNIC
 - SDĚLOVACÍ KABEL – T-MOBILE
 - SILOVÉ VEDENÍ PODZEMNÍ – VODAFONE





LEGENDA:

- STAV NÁVRH
- | | | |
|--|--|----------------|
| | | KN |
| | | DEMOLICE |
| | | HRANICE STAVBY |



S-JTSK

Výškový systém B.p.v.

PROJEKTANT: Ing. Michal Švarc 	VYPRACOVAL: Ing. Michal Švarc 	KONTROLOVAL: Ing. František Haburaj, Ph.D. 	ZPRACOVATEL: 	
INVESTOR: Pardubický kraj, Komenského nám. 125, 532 11 Pardubice			ČÍSLO ZAKÁZKY:	FORMÁTY: 2 x A4
KRAJ/OBEC: Pardubický kraj/obec Zminný				
STAVBA: ODSTRANĚNÍ STAVBY ST. 43 K. Ú. ZMINNÝ			DATUM: 01.2024	PARÉ:
			STUPEŇ: DBP	
			MĚŘÍTKO: 1:500	
			NÁZEV PŘÍLOHY: KATASTRÁLNÍ SITUAČNÍ VÝKRES	
DOKUMENTACI LZE UŽÍVAT POUZE VE SMYSLU PŘÍSLUŠNÉ SMLOUVY O DÍLO. VÝKRES, ČI JEHO ČÁST, MUŽE BÝT KOPIROVÁN, NEBO JINÝM ZPŮSOBEM ROZŠÍŘOVÁN, POUZE PO PŘEDCHOZÍM SOUHLASU ZPRACOVATELE.				